













ROUTEBSCHRIJVING 3^e DELTA TOUR ZEELAND

Zondag 13 juni 2010: 2^e etappe Terneuzen – Terneuzen (195,8 km)

TIJD 41 KM	TIJD 45 KM	KM +	KM -	NR	Omschrijving	Opmerking	Route
12:00	12:00		0	1	TERNEUZEN – MARKT	Neutralisatie	
				2	Spuistraat		Linksaf
				3	Stadhuisplein		Linksaf
				4	Scheldeboulevard		
				5	Binnenvaartweg		
				6	Buitenhaven	Rotonde 3/4	Linksaf
				7	Buitenhaven	Stoplichten	Rechtsaf
			3,6	8	Hoekseweg	Einde neutralisatie	
12:05	12:05	195,8	0,0	9	 START		
				10	Hoekseweg	Rotonde	Rechtdoor
12:08	12:08	193,5	2,3	11	Hoekseweg	Kr N61	Rechtdoor
				12	Mauritsfort		Rechtsaf
				13	Van Wijkhuisenweg	Dijk op	Rechtsaf
				14	Axelsegatweg		Rechtsaf
				15	Lozeschorweg		Linksaf
12:15	12:14	188,8	7,0	16	Rijksweg N61		Rechtsaf
				17	Oostzeedijk-Korte Betteweg		Linksaf
				18	Havenstraat	Re. aanhoud. gelijk	Linksaf
				19	Wittestraat		Rechtsaf
				20	Nummer Zevenweg		Rechtsaf
				21	Olmendijk		Linksaf
12:28	12:26	180,1	15,7	22	Scheldedijk		Rechtsaf
				23	Dijkeputten		
12:32	12:30	177,6	18,2	24	HOOFDPLAAT		
				25	Inlaag-Hogeweg		Rechtsaf
12:38	12:35	173,3	22,5	26	Westlangeweg	Rotonde	Linksaf
				27	Sasputsestraat	Broodjes rechts van weg	Let op !
				28	Sasputsestr.-Pr Beatrixstraat	Chicane	
12:45	12:41	168,6	27,2	29	SCHOONDIJKE		
				30	Pr Beatrixstraat	Rotonde	Rechtdoor
				31	Lange Herestraat N58	Afslag naar parallelweg	
				32	Parallelweg N58		Linksaf
				33	Maaidijk	Rotonde	Rechtdoor
12:51	12:47	164,0	31,8	34	OOSTBURG		
				35	Maaidijk	Rotonde	Rechtdoor
				36	Philipsweg		
12:53	12:49	162,7	33,1	37	Philipsweg 	TUSSENSPRINT	
				38	Philipsweg		Rechtsaf
12:58	12:54	159,0	36,8	39	WATERLANDKERKJE		
				40	Ketelaarstraat		
				41	Molenweg	Rotonde	Rechtdoor
				42	Molenweg	Rotonde	Rechtsaf
13:08	13:03	152,4	43,4	43	ST. KRUIS		Linksaf
				44	Dorpsstraat	Ri. St Laureins	
				45	Kerkweg	Wegverspringing	
				46	Kerkweg		Rechtsaf
13:09	13:04	151,7	44,1	47	Kerkweg 	Kasseistrook 650 m (12)	Rechtsaf
				48	Spitsbroek		Linksaf
				49	Groeneweg		Rechtsaf
				50	Oldeweg		Rechtsaf
				51	Oldeweg		Rechtsaf
13:15	13:09	147,7	48,1	52	Rijksweg N251		
				53	Beekmanstraat		
13:16	13:10	146,6	49,2	54	AARDENBURG		
				55	Oude Kerkstraat-Marktstraat	Smalle passage	
				56	Sassenstraat		

TIJD 41 KM	TIJD 45 KM	KM +	KM -	NR	Omschrijving	Opmerking	Route
				57	Peursensstraat		Re.aanhoud.
				58	Draaibrugseweg		Rechtsaf
				59	Olieweg		Rechtsaf
				60	Langeweg-Grote Boemdijk		Linksaf
13:26	13:19	139,8	56,0	61	Bakkersdam		Linksaf
				62	Bakkersstraat		Li.af - Re.af
13:32	13:24	136,7	59,1	63	Nieuwstraat		
				64	Zuidzandestraat-Oude Haven	Drempels	
13:33	13:25	135,4	60,4	65	OOSTBURG	Rotonde	Rechtdoor
				66	Oude Haven		
13:37	13:29	133,1	62,7	67	ZUIDZANDE		
				68	Oostburgsestraat	Verkeersheuvels	
				69	Dorpsplein		Rechtsaf
				70	Dorpsstraat		Rechtsaf
				71	Smidsweg-Akkerput		Re.aanhoud.
				72	Ter Moere		Li.af - Re.af
				73	Ter Moere		Linksaf
				74	St Bavodijk	Rotonde	Rechtsaf
13:43	13:34	128,7	67,1	75	Provincialeweg N675	Broodjes midden van weg	Let op !
				76	Provincialeweg N675	Rotonde	Rechtdoor
13:46	13:37	126,4	69,4	77	GROEDE		
				78	Nieuwvlietseweg-Traversal	Drempel-Chicane	
				79	Voorstraat		
				80	Provinciale Weg	Rotonde	Linksaf
				81	Noordweg		
				82	Havendijk		Linksaf
				83	Puijendijk		Rechtsaf
				84	Walendijk		Linksaf
				85	't Killetje		Re.aanhoud.
13:54	13:45	121,0	74,8	86	Panoramaweg		Linksaf
				87	Nieuwesluisweg		Linksaf
				88	Langeweg		Rechtsaf
				89	v.Zuylenstraat		Linksaf
				90	Dorpstraat		Rechtsaf
				91	Grote Kade		
14:01	13:51	116,2	79,6	92	BRESKENS		
				93	Scheldekade	Wegversmalling	
				94	Duivelshoekseweg	Rotonde	Rechtdoor
				95	Nummer Een	Verkeersheuvels	
14:07	13:56	112,3	83,5	96	Westlangeweg	Rotonde 1/4	Rechtsaf
				97	Westelijke Dwarsweg		
				98	Sasputsestraat		Linksaf
				99	Scherpenheuvel (Kreekweg)		Linksaf
				100	Scherpenheuvel (Statendijk)		Rechtsaf
				101	Oranjedijk		Rechtsaf
				102	Oranjedijk		Linksaf
				103	Mauritsweg	Wegverspringing	Rechtdoor
14:19	14:07	104,0	91,8	104	IJZENDIJKE		
				105	Mauritsweg 	Kasseistrook 250 m (11)	
				106	Minnepoortstraat		Linksaf
				107	Beursstraat		Linksaf
				108	Nassastraat		Rechtsaf
				109	Waterpoortstraat		
				110	Landbouwstraat-Nieuwedijk		Rechtsaf
14:22	14:09	102,5	93,3	111	Schorerweg 	Kasseistrook 860 m (10)	Linksaf
				112	IJzendijkseweg		Rechtsaf
				113	Hoofdplaatseweg		Linksaf
14:27	14:14	98,7	97,1	114	Noordstraat 	Kasseistrook 600 m (9)	Linksaf
				115	Nummer Zevenweg		Rechtsaf
				116	Wittestraat		Linksaf

TIJD 41 KM	TIJD 45 KM	KM +	KM -	NR	Omschrijving	Opmerking	Route
				117	Paviljoenweg		Li.af - Re.af
14:34	14:20	94,1	101,7	118	Paviljoenweg 	Kasseistrook 600 m (8)	Rechtsaf
				119	Scheldedijk-Havenstraat		Linksaf
				120	Korte Betteweg		
				121	Oostzeedijk	Kruising RW N61	Rechtdoor
14:41	14:27	89,1	106,7	122	N61		
				123	Spuikomweg		Rechtsaf
14:42	14:28	88,7	107,1	124	Bolderweg 	Kasseistrook 850 m (7)	Linksaf
				125	Driesprongweg 	RAVITALLERING	
				126	Driesprongweg		Linksaf
				127	Isabelleweg		Rechtsaf
14:47	14:32	85,3	110,5	128	Uitweg		
				129	Patientieweg		Rechtsaf
14:48	14:33	84,4	111,4	130	Smokkelweg 	Kasseistrook 2,2 km (6)	Linksaf
				131	Timmermansweg		Rechtsaf
				132	Vrije Dijk	Bij grenspaal	Li.aanhoud.
14:53	14:38	81,1	114,7	133	MOLLENKOT		Rechtsaf
				134	Mollekotdijk	Wegverspringing	
14:54	14:39	79,9	115,9	135	STEENTJE	Kruising N456	
				136	Oudemansdijk		Rechtsaf
				137	Zandstraat		Rechtsaf
				138	Zandstraat		Linksaf
14:59	14:44	76,6	119,2	139	Kasseiweg 	Kasseistrook 850 m (5)	Rechtsaf
				140	Oudemansdijk	Kruising N456	
15:01	14:46	75,3	120,5	141	(I)zendijke		
				142	Mollenkotweg		Linksaf
				143	Schorredijk		
				144	PYRAMIDE		Rechtsaf
15:07	14:52	71,1	124,7	145	Timmermansweg 	Kasseistrook 2,1 km (4)	Linksaf
				146	Smokkelweg		Rechtsaf
				147	Patientieweg		Linksaf
15:11	14:55	68,4	127,4	148	GRENS BELGIE		
				149	Vrije Dijk (Barbarapolder)		Linksaf
				150	MAAGD VAN GENT	Smalle passage	
				151	Vrije Dijk		
				152	Haven		Linksaf
15:15	14:59	65,3	130,5	153	Boekhouteweg 	Kasseistrook 660 m (3)	Rechtsaf
				154	Dijkmeesterweg	Verkeersdrempels	
				155	Kasteelstraat 	TUSSENSPRINT	
15:21	15:04	61,3	134,5	156	PHILIPPINE	Wegversmalling	Linksaf
				157	Braakmanweg	Drempels	Rechtsaf
				158	Kanaalpolder-Wijkhuisenwg		Rechtsaf
				159	Langeweg		Linksaf
				160	OudBontepolder-Zevenaardk		Rechtsaf
				161	Binnendijk	Kr spoorlijn	Linksaf
15:34	15:15	53,0	142,8	162	N252	Stoplichten	Rechtdoor
				163	Buitenhaven		
15:36	15:17	51,4	144,4	164	TERNEUZEN		
				165	Buitenhaven		Rechtsaf
				166	Middensluis		Rechtsaf
				167	Buitenhaven		Linksaf
15:37	15:18	50,4	145,4	168	Kennedylaan		
				169	Mr F J Haarmanweg	Rotonde	Rechtdoor
				170	Mr F J Haarmanweg	Rotonde	Rechtdoor
15:42	15:23	46,8	149,0	171	Mr F J Haarmanweg	Kr N61	Rechtdoor
				172	Koegorsstraat		Rechtsaf
				173	Koegorsstraat	Kr spoorlijn	
				174	Koegorsstraat-Sasweg		Linksaf
15:50	15:31	41,2	154,6	175	Sassing	Kr spoorlijn	
				176	Buthweg-Buthdijk	Rotonde	Linksaf

TIJD 41 KM	TIJD 45 KM	KM +	KM -	NR	Omschrijving	Opmerking	Route
15:52	15:33	39,9	155,9	177	AXEL		
				178	Westsingel-Buthstraat		Linksaf
				179	Vaartwijk (N685)		Rechtsaf
15:55	15:35	38,1	157,7	180	Plattedijk 	Kasseistrook 900 m (2)	Linksaf
				181	Zaamslagseweg		Rechtsaf
				182	N685		
				183	MAGRETTE - N685		
				184	SPUI - N685		Linksaf
16:03	15:42	33,0	162,8	185	N61		Rechtsaf
				186	TERNEUZEN		
				187	G Gezellestraat	Rotonde	Rechtsaf
				188	Rooseveltlaan	Rotonde	Linksaf
				189	Churchillaan	Rotonde	Rechtdoor
				190	Churchillaan	Wegversmalling-Rotonde	Rechtsaf
				191	Scheldeboulevard	Wegversmalling	
				192	Binnenvaartweg		
16:15	15:53	25,0	170,8	193	DOORKOMST	PREMIESPRINT	
				194	Binnenvaartweg		Linksaf
				195	Kennedylaan		
				196	Mr F J Haarmanweg	Rotonde	Rechtdoor
				197	Mr F J Haarmanweg	Rotonde	Rechtdoor
16:19	15:57	21,8	174,0	198	Mr F J Haarmanweg	Kr N61	Rechtdoor
				199	Koegorsstraat		Rechtsaf
				200	Koegorsstraat	Kr spoorlijn	
				201	Koegorsstraat-Sasweg		Linksaf
16:27	16:04	16,2	179,6	202	Sassing	Kr spoorlijn	
				203	Buthweg-Buthdijk	Rotonde	Linksaf
16:29	16:06	14,9	180,9	204	AXEL		
				205	Westsingel-Buthstraat		Linksaf
				206	Vaartwijk (N685)		Rechtsaf
16:32	16:08	13,1	182,7	207	Plattedijk 	Kasseistrook 900 m (1)	Linksaf
				208	Zaamslagseweg		Rechtsaf
				209	MAGRETTE - N685		
				210	SPUI - N685		Linksaf
16:39	16:15	8,0	187,8	211	N61		Rechtsaf
				212	TERNEUZEN		
				213	G Gezellestraat	Rotonde	Rechtsaf
				214	Rooseveltlaan	Rotonde	Linksaf
				215	Churchillaan	Rotonde	Rechtdoor
				216	Churchillaan	Wegversmalling-Rotonde	Rechtsaf
				217	Scheldeboulevard	Wegversmalling	
				218	Binnenvaartweg	AFLEIDING VOLGERS !	
16:51	16:26	0,0	195,8	219	 FINISH		